

LABUTY

Z1.2

Z1.3

Z1.4

LEGENDA

SYMBOLY SCHVÁLENÉHO ÚZEMNÍHO PLÁNU UŽITÉ VE ZMĚNĚ Č. 1

ORGANIZACE ÚZEMÍ






-  HRANICE ŘEŠENÉHO ÚZEMÍ = HRANICE DÍLČÍCH ZMĚN
-  HRANICE ZASTAVĚNÉHO ÚZEMÍ



IDENTIFIKAČNÍ KÓD

PLOCHY A KORIDORY S MOŽNOSTÍ VYVLASTNĚNÍ (§170 stz)
na tyto plochy se vztahuje i předkupní právo podle §101 st. zákona

VEŘEJNÁ INFRASTRUKTURA (§2 odst. 1 plan. k) stz)

-  D - KORIDORY PRO DOPRAVU
 -  DT - KORIDORY PRO DOPRAVU A TECHNICKOU INFRASTRUKTURU
 -  TL - TECHNICKÁ INFRASTRUKTURA - LINOVÁ
 -  TP - TECHNICKÁ INFRASTRUKTURA - PLOŠNÁ
 -  TB - TECHNICKÁ INFRASTRUKTURA - BODOVÁ
- TB - TECHNICKÁ INFRASTRUKTURA - BODOVÁ

VÝČET DÍLČÍCH ZMĚN DLE ZADÁNÍ ZMĚNY Č. 1 ÚZEMNÍHO PLÁNU

- Z1.1 plocha návrhová pro bydlení A - vyjmutí vymezené komunikace v návrhové ploše pro bydlení
- Z1.2 plocha smíšená výrobní - prověření možnosti ubytovacích kapacit
- Z1.3 aktualizace zastavěného území
- Z1.4 prověřit vymezení předkupního práva - zapracování studie odkanalizování obce

ZÁZNAM O ÚČINNOSTI ZMĚNY Č. 1 ÚP LABUTY

Správní orgán, který územní plán vydal: Zastupitelstvo obce Labuty

Datum nabytí účinnosti:

Pořadové číslo změny:

Pořizovatel: Městský úřad Kyjov - odbor územního plánování

Otisk úředního razítka:

Oprávněná osoba pořizovatele:

Jméno a příjmení:

funkce: vedoucí odboru

podpis:

Z1.1

LABUTY - ZMĚNA Č. 1 ÚZEMNÍHO PLÁNU

Výkres veřejně prospěšných staveb, opatření a asanací

datum leden 2022 měřítko 1 : 5 000
Ing. arch. Jana Kaštánková POŘIZOVATEL: MěÚ Kyjov

1c